




«СОГЛАСОВАНО»

Начальник управления образования  
Администрации города Иванова

Н.В.Виткина

« \_\_\_\_\_ » \_\_\_\_\_ 2024 г.



«УТВЕРЖДАЮ»

Директор МБОУ «СШ № 58»

В.Н.Фатхуллина

« \_\_\_\_\_ » \_\_\_\_\_ 2024 г.

«СОГЛАСОВАНО»

Начальник центра дорожного и  
технического надзора, пропаганды  
безопасности дорожного движения  
ГИБДД УМВД России  
по Ивановской области

А.С. Кубасов

« \_\_\_\_\_ » \_\_\_\_\_ 2024 г.

## ПАСПОРТ

дорожной безопасности

муниципального бюджетного общеобразовательного учреждения  
«Средняя школа № 58»

### Общие сведения

Наименование учреждения	МБОУ «СШ № 58»	41-69-99
Тип ОУ	Муниципальное бюджетное общеобразовательное учреждение	41-69-99
Юридический адрес ОУ	г. Иваново, 153002, ул. Дунаева, д.13	41-69-99
Фактический адрес ОУ:	г. Иваново, 153002, ул. Дунаева, д.13	41-69-99
Руководители ОУ: Директор	Фатхуллина Вера Николаевна	41-69-99
Заместители директора по УВР	Бесединская Елена Львовна Забелина Ольга Евгеньевна Куликов Игнатий Александрович	37-25-21
Ответственный работник муниципального органа образования	ведущий специалист школьного отдела УО 153000, г. Иваново, пл. Революции, д. 6, каб. 907 Лазарева Елена Сергеевна	32-96-91
Ответственные от Госавтоинспекции	Лещуков Дмитрий Геннадьевич начальник отделения пропаганды безопасности дорожного движения ЦНП ПДД Госавтоинспекции УМВД России по Ивановской области майор полиции	
Ответственные работники за мероприятия по профилактике детского травматизма (ФИО, номер приказа о закреплении за данным видом деятельности, наличие или отсутствие водительского удостоверения)	Забелина Ольга Евгеньевна зам. директора по УВР (приказ от 07.09.2021 № 145-о)	37-25-21
Руководитель или ответственный работник Дорожно-эксплуатационной организации, осуществляющей содержание УДС	Начальник управления благоустройства Администрации города Иваново	32-80-83
Количество воспитанников	617	
Наличие уголков по БДД	Имеются в каждом классе, информационный стенд – в фойе 1 этажа	
Наличие автогородка (площадки) по БДД	нет	
Наличие автобуса	нет	
Время занятий в ОУ	Учебные занятия: 8.30-15.20 Внеклассные занятия: 13.00-18.00 Выходные дни: воскресенье	
Телефоны оперативных служб	МЧС Полиция Скорая помощь ЕДДС Дежурный Об ДПС ГИБДД УМВД по Ивановской области	01 02 03 000 30-44-35 32-50-38

## Содержание

- I. План-схемы образовательного учреждения:
  - 1) район расположения ОУ, пути движения транспортных средств и обучающихся;
  - 2) организация дорожного движения в непосредственной близости от ОУ с размещением соответствующих технических средств, маршруты движения обучающихся и расположение парковочных мест;
  - 3) план-схема движения организованных групп детей в Детский парк;
  - 4) пути движения транспортных средств к местам разгрузки/погрузки и рекомендуемых безопасных путей передвижения детей по территории образовательного учреждения.



## I. План-схемы ОУ.

### План-схема района расположения ОУ, пути движения транспортных средств и обучающихся

1. Район расположения образовательного учреждения определяется группой жилых домов, зданий и улично-дорожной сетью с учетом остановок общественного транспорта, центром которого является непосредственно образовательное учреждение.

2. Территория, указанная в схеме, включает в себя:

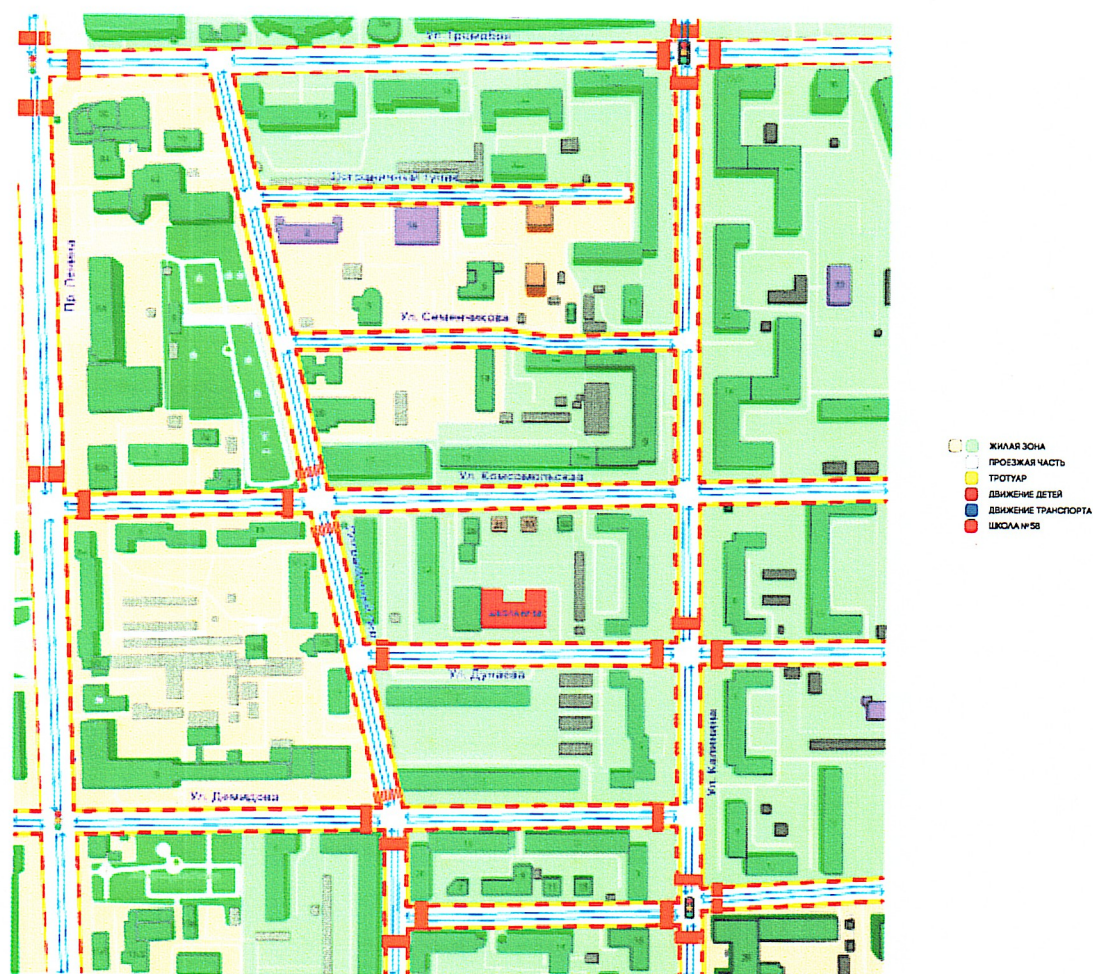
- образовательное учреждение;
- детский парк, в котором преподавателями проводятся занятия на открытом воздухе;
- жилые дома, в которых проживает большая часть обучающихся данного образовательного учреждения;

- автомобильные дороги и тротуары;

3. На схеме обозначено:

- расположение жилых домов, зданий и сооружений;
- сеть автомобильных дорог;
- пути движения транспортных средств;
- пути движения обучающихся в/из образовательного учреждения;
- уличные (надземные – регулируемые/нерегулируемые) и внеуличные (надземные и подземные) пешеходные переходы;
- названия улиц и нумерация домов.

Схема необходима для общего представления о районе расположения ОУ. Для изучения безопасности движения детей на схеме обозначены наиболее частые пути движения обучающихся от дома (от отдаленных остановок маршрутных транспортных средств) к ОУ и обратно.





**Схема организации дорожного движения в непосредственной близости от образовательного учреждения с размещением соответствующих технических средств, маршруты движения детей и расположение парковочных мест**

1. Схема организации дорожного движения ограничена автомобильными дорогами, находящимися в непосредственной близости от образовательного учреждения.

2. На схеме обозначено:

- здание ОУ с указанием территории, принадлежащей непосредственно ОУ (при наличии указать ограждение территории);
- автомобильные дороги и тротуары;
- уличные (наземные – регулируемые/нерегулируемые) и внеуличные (надземные и подземные) пешеходные переходы на подходах к ОУ;
- дислокация существующих дорожных знаков и дорожной разметки;
- другие технические средства организации дорожного движения;
- направление движения транспортных средств по проезжей части;
- направление безопасного маршрута движения обучающихся.

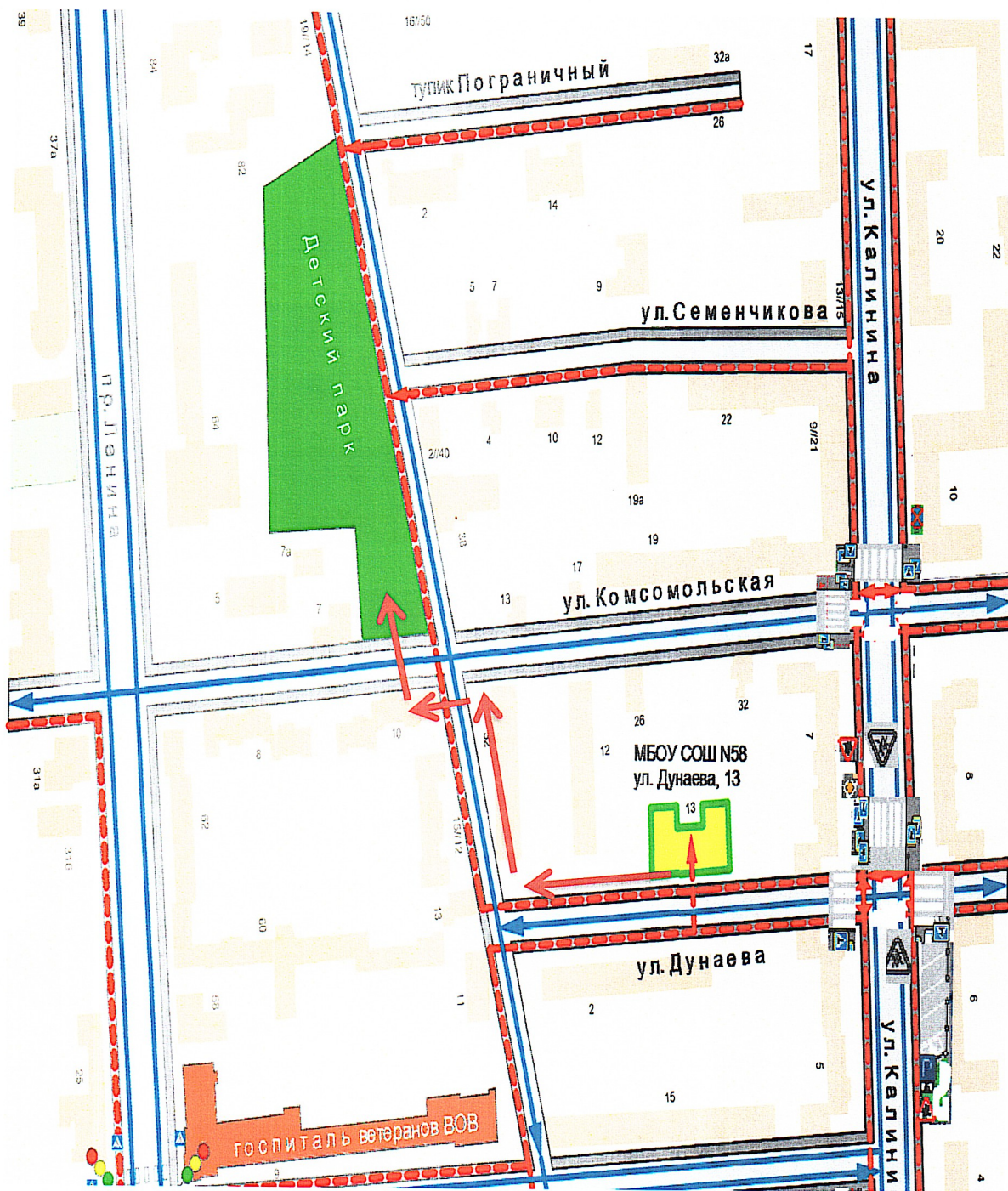
3. На схеме указано расположение остановок маршрутных транспортных средств и безопасные маршруты движения детей от остановочного пункта к ОУ и обратно.

**Схема безопасного движения учащихся МБОУ “СШ №58”**



План-схема движения организованных

групп детей в Детский парк





**Схема пути движения транспортных средств к местам разгрузки/погрузки и рекомендуемых безопасных путей передвижения детей по территории образовательного учреждения.**

На схеме указана примерная траектория движения транспортных средств на территории МБОУ «СШ № 58», в том числе место погрузки/разгрузки, а также безопасный маршрут движения детей во время погрузочно-разгрузочных работ.

В целях обеспечения безопасного движения детей на территории ОУ исключено пересечение пути движения детей и пути движения транспортных средств.

